




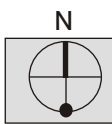




- 1 Westerlo dorp
- 2 Tongerlo dorp
- 3 Trienkant
- 4 Oevel dorp
- 5 Zoerle-Parwijs
- 6 Voortkapel
- 7 Oosterwijk
- 8 Heultje

-  Onderbreking
-  Snelheidsremmer
-  Doortocht
-  Route zwaar verkeer
-  Totaaloplossing kruispunt



Figuur 2: Autoluwe gebieden
Beleidsscenario



Project: Mobiliteitsplan Westerlo
 Opdrachtgever: Gemeente Westerlo
 Projectleider: V. Ceyssens
 Tekenaar: R. Dotremont
 Bestand/versie: WE-autoluw.cdr
 Dossiernummer: Loo34

Controle: dec 2001
 Goedkeuring:
 Bron:
 Kaartnummer: 2