






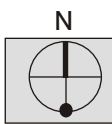


- Fietspaden**
-  Non-stop hoofdroutes
 -  Boven lokale fietsroutes
 -  Lokale fietsroutes
-  Verknoping fietsnetwerken
-  Knelpunt fietsnetwerk
-  Herinrichten Schoolomgeving
-  Aanleg fietspaden in functie van route zwaar verkeer



Figuur 6: Lokaal fietsnetwerk
Beleidsscenario



Project: Mobiliteitsplan Westerlo
 Opdrachtgever: Gemeente Westerlo
 Projectleider: V. Ceyssens
 Tekenaar: R. Dotremont
 Bestand/versie: WE-fietsnet.cdr
 Dossiernummer: Loo34

Controle: dec 2001
 Goedkeuring:
 Bron:
 Kaartnummer: 5