

Besluiten burgemeester

Besluit

GOEDGEKEURD

Zitting van 23 april 2024
Westerlo - Mobiliteit

16 **2024_BB_00347** **Politieverordening verkeersmaatregelen Tongelse Dorpsfeesten in het centrum van Tongerlo op 10, 11 en 12 mei 2024 - Goedkeuring**

Samenstelling:

Aanwezig:

Guy Van Hirtum

Beschrijving

Voorgeschiedenis en context

Op vrijdag 10, zaterdag 11 en zondag 12 mei 2024 gaat de 37ste editie van de Tongelse Dorpsfeesten door.

Verkeersmaatregelen moeten genomen worden :

- Het centrum van Tongerlo moet verkeersvrij gehouden worden
- Het centrum van Tongerlo kent deze dagen een parkeerverbod
- In de onmiddellijke omgeving van het centrum wordt alle verkeer, uitgezonderd plaatselijk verkeer, verboden
- Omleidingen worden voorzien via Voorteinde, Molenwijk, Wimpstraat, Mostdonk, Moestoemaat, Zandvoort en Kapellerij
- In Zandvoort en Mostdonk wordt enkelrichtingsverkeer ingevoerd
- Een voorsignalisatie wordt geplaatst in de verdere omgeving
- De Trannoylein, Jos Geunsplein, het dreefje tussen Meulemanslaan en De Trannoylein, alle omleidingswegen en een gedeelte van Boeretangstraat kent een parkeerverbod
- Langs de omleidingswegen geldt een snelheidsbeperking van 30 km/u

Bijkomend zullen er langs de omleidingswegen tal van flankerende maatregelen genomen worden, zoals het plaatsen van bakens en mobiele snelheidsinformatieborden. Een politieverordening moet opgemaakt worden. De vereiste signalisatie moet geplaatst worden. Alle bevoegde instanties, incl. vervoermaatschappij De Lijn, moeten verwittigd worden van het evenement en de te nemen verkeersmaatregelen.

Wat betreft het openbaar vervoersaanbod, zal De Lijn op vrijdag en maandag in beide richtingen de gesignaleerde omleiding volgen via Voorteinde, Molenwijk, Wimpstraat, Mostdonk/Zandvoort en Kapellerij.

De busverbindingen via Tongerlo en een gedeelte van Oevel zullen op zaterdag en zondag geschrapt worden uit de dienstregeling. De bediening van de halte Westerlo dorp (Bistplein) zal opgenomen worden in het rittenschema. Van daaruit (en tevens in tegengestelde richting van de buslijnen) kunnen de bussen langs de Merodedreef, Zandberg, Grote Steenweg, Fly-over en Nijverheidsstraat (via Heieinde om deels Oevel nog te bedienen) de ritten vervolledigen.

Financiële en beleidsinformatie

Financiële informatie

- Actieplan: Duurzame mobiliteit en fietsers 2020-2025
- Actienummer en actie omschrijving: Actie000067 We leveren vergunningen en besluiten in het kader van mobiliteit
- Omschrijving project: Politieverordening
- Raming kosten: /
- Raming opbrengsten: /
- Opdrachten: Publicatie website/melding digitaal loket/bekendmaking

Besluit

Artikel 1

De burgemeester keurt bijgevoegde politieverordening bij hoogdringendheid goed.

Bijlagen

1. pv_Tongelse Dorpsfeesten.pdf
2. Signalisatieplan Tongels Dorpsfeest.pdf
3. Tongelse Dorpsfeesten extra parkeerverbod.pdf
4. Parkeerverboden #37 Tongels Dorpsfeest 2024.pdf

Aldus beslist in bovenvermelde zitting,
Namens de Besluiten burgemeester

Politieverordening bij hoogdringendheid: veiligheidsmaatregelen in kader van Tongelse Dorpsfeesten van vrijdag 10 tot en met zondag 12 mei 2024

De burgemeester,
De algemeen directeur,

- Gelet op het feit dat op vrijdag 10, zaterdag 11 en zondag 12 mei 2024 de Tongelse Dorpsfeesten doorgaan in het dorpscentrum;
- Gelet op het feit dat Tongerlodorp en nabijgelegen straten verkeervrij moeten gehouden worden en dat het parkeren er moet verboden worden;
- Gelet op het feit dat er een omleiding voor het verkeer dient gesignaleerd te worden en er op deze omleidingswegen flankerende maatregelen dienen genomen te worden;
- Gelet op het feit dat het binnengebied tussen de evenementsite en het omleidingsparcours enkel toegankelijk kan zijn voor plaatselijk verkeer;
- Gelet dat er op de omleidingsweg tal van flankerende maatregelen dienen genomen te worden;
- Overwegende dat de veiligheid moet gegarandeerd worden;
- Gelet op het feit dat er verkeersmaatregelen moeten genomen worden;
- Gelet op het feit dat de genomen maatregelen enkel op gemeentewegen betrekking hebben;
- Gelet op het Koninklijk Besluit van 16 maart 1968 tot coördinatie van de wetten betreffende de politie over het wegverkeer;
- Gelet op het Koninklijk Besluit van 01 december 1975, houdende het algemeen reglement op de politie van het wegverkeer;
- Gelet op het Ministerieel Besluit van 11 oktober 1976 waarbij de minimumafmetingen en de bijzondere plaatsingsvoorwaarden van de verkeerstekens worden bepaald;
- Gelet op het Ministerieel Rondschrijven van 07 mei 1999 betreffende de aanvullende reglementen en de plaatsing van de verkeerstekens;
- Gelet op het ministerieel besluit van 9 april 2021 tot wijziging van diverse bepalingen van het ministerieel besluit van 11 oktober 1976 betreffende de plaatsingsvoorwaarden van de verkeerstekens;
- Gelet op het standaardbestek 250;
- Gelet op het gemeenteraadsbesluit d.d. 25 februari 1991, waarvan kennis genomen werd door de Bestendige Deputatie in zitting van 19 december 1991, waarbij delegatie werd verleend aan de burgemeester om maatregelen op te leggen inzake het verkeer ten gevolge van een wielervedstrijd of een ander sportevenement zoals bedoeld in artikel 9 van het Koninklijk Besluit van 16 maart 1968, met uitzondering van wedstrijden met gemotoriseerde voertuigen;
- Gelet op de wet van 12 december 2006 tot wijziging van de nieuwe gemeentewet, inzonderheid artikel 119 en 130bis, waarbij het college van burgemeester en schepencollege bevoegd is voor de tijdelijke politieverordeningen op het wegverkeer;
- Gelet op artikel 135 van de nieuwe gemeentewet;
- Gelet op het decreet lokaal bestuur van 22 december 2017;

BESLUIT

Artikel 1:

Vanaf vrijdag 10 mei 2024 om 12 uur tot maandag 13 mei 2024 om 17 uur wordt alle verkeer, uitgezonderd voertuigen van hulpdiensten, verboden in de volgende straten of weggedeelten **(plan 1)**:

- Tongerlodorp: volledig
- Kerkplein : volledig
- Langstraat : vanaf Tongerlodorp tot aan de woning Langstraat 10
- Abdijstraat : vanaf Abdijstraat 4 tot aan Tongerlodorp
- Lange Nieuwstraat : vanaf woning Lange Nieuwstraat 11 tot aan Tongerlodorp

Artikel 2:

Vanaf vrijdag 10 mei 2024 om 9 uur tot maandag 13 mei 2024 om 17 uur wordt in de straten en weggedeelten vermeld in artikel 1 een **parkeerverbod** ingevoerd. Parkeerverbodsborden E3 dienen geplaatst te worden.

Artikel 3:

Vanaf vrijdag 10 mei 2024 om 12 uur tot maandag 13 mei 2024 tot 17 uur wordt alle verkeer, uitgezonderd plaatselijk verkeer, verboden in de volgende straten of weggedeelten **(plan 1)**:

- Langstraat: vanaf de Bosstraat tot aan woning Langstraat 10
- Lange Nieuwstraat : vanaf Mostdonk tot aan woning Lange Nieuwstraat 11
- Kerkplein: vanaf de De Trannooplein tot aan de Elf-Julilaan
- Leistraat, volledig
- Het binnengebied tussen de evenementsite en het omleidingsparcours :
 - o Elf- Julilaan volledig
 - o Jos Geunsplein : volledig
 - o Oud-Strijdersstraat : volledig
 - o Verlindenstraat : volledig
 - o Europastraat: volledig
 - o Kapelstraat : volledig
 - o Langblok: volledig
 - o Binnenblok : volledig
 - o Aarthof : volledig
 - o Geelse Straat: volledig
 - o Molenerf : volledig
 - o Meuleveld : volledig

Artikel 4:

Een omleiding voor het verkeer wordt gesignaleerd via het De Trannooplein, Voorteinde, Molenwijk, Wimpstraat, Mostdonk, Moestoemaat, Zandvoort en Kapellerij. **(plan 1 en plan 4)**

Artikel 5:

Vanaf vrijdag 10 mei 2024 om 9 uur tot maandag 13 mei 2024 om 17 uur wordt enkelrichtingsverkeer ingevoerd in de volgende straten of weggedeelten – signalisatie aan hand van de borden F19 en C1:

- Zandvoort, in het gedeelte tussen Moestoemaat en Tolhuis, verplicht te rijden in de richting van het Tolhuis;
- Mostdonk, verplicht te rijden in de richting van Moestoemaat.

Fietsers en bromfietzers klasse A kennen steeds doorgang in beide richtingen. Verkeersbord C1 wordt voorzien van onderbord M3, verkeersbord F19 wordt voorzien van onderbord M5.

In de verboden rijrichting zal signalisatiebord C1 aan een nadar gemonteerd worden. De nadars zullen verhinderen dat er alsnog verkeer in de verboden tegenrichting rijdt. **(plan 2)**

Artikel 6:

Voorsignalisatie wordt in de verdere omgeving geplaatst ter hoogte van **(plan 2)** :

1. Tongerlostraat / Heieinde
2. Tolhuis : ter hoogte van Grote Steenweg
3. De Merodedreef / Bistplein
4. De Merodedreef / Boerenkrijglaan
5. Meulemanslaan / Boerenkrijglaan
6. Tongerlostraat/Langstraat ter hoogte van Kapellerij
7. Tolhuis : ter hoogte van Wimpstraat / Mostdonk
8. Zandvoort : ter hoogte van Tolhuis
9. Guldensporenlaan : ter hoogte van De Trannooplein
10. Meulemanslaan : ter hoogte van De Trannooplein
11. Lindenstraat / Nijverheidsstraat

Artikel 7:

Buiten de straten en weggedeelten, vernoemd in artikel 2, wordt vanaf vrijdag 10 mei 2024 om 9 uur tot maandag 13 mei 2024 om 17 uur eveneens parkeerverbod (bord E3) ingevoerd op volgende plaatsen **(plan 3)** :

- Rond het middenplein in de De Trannooplein
- Tegenover de garages achteraan de woningen van het Jos Geunsplein
- Aan de noordzijde van het dreefje tussen de Meulemanslaan en het De Trannooplein
- Aan beide zijden van de wegomleidingswegen : Voorteinde, Molenwijk, Wimpstraat, Mostdonk, Zandvoort (tussen Moestoemaat en Tolhuis) en Moestoemaat (tussen Mostdonk en Zandvoort)
- Boeretangstraat: vanaf de inrit van horecazaak Variant (rechts naast huisnummer 31) tot aan de woning met huisnummer 41, aan beide zijden van de weg

Artikel 8:

Langs de omleidingswegen (Voorteinde, Molenwijk, Wimpstraat, Mostdonk, Moestoemaat, Zandvoort en Kapellerij) geldt van vrijdag 10 mei 2024 om 9 uur tot maandag 13 mei 2024 om 17 uur een snelheidsbeperking van 30 km/u.

Flankerende maatregelen, zoals het plaatsen van bakens en mobiele snelheidsinformatieborden, zullen genomen worden langs bovenvernoemde omleidingswegen. **(plan 5)**

Artikel 9 :

Vanaf vrijdag 10 mei 2024 om 9 uur tot maandag 13 mei 2024 om 17 uur kennen bewoners van Abdijsstraat hun toegang via de parking van de Abdij. De paaltjes in de trage weg tussen de parking en de toegang naar de grot worden door technische dienst verwijderd. Verkeer wordt in bovenvernoemde periode vanaf de parking van de Abdij verboden met uitzondering voor hulpdiensten en bewoners.

Artikel 10:

De weggebruikers worden door middel van de voorgeschreven verkeerstekens van deze verkeersmaatregelen in kennis gesteld.

Artikel 11:

De wegen moeten voldoen aan volgende voorwaarden:

- vrije breedte: 4 meter (niet doorlopend)
- vrije hoogte: 4 meter
- 13 ton draagvermogen, 11 meter binnendiameter, 15 meter buitendiameter

Artikel 12:

Een afschrift van dit besluit zal per mail doorgestuurd worden aan:

- de politierechtbank te Turnhout
- de brandweer
- de politiezone Zuiderkempen
- de Lijn Antwerpen

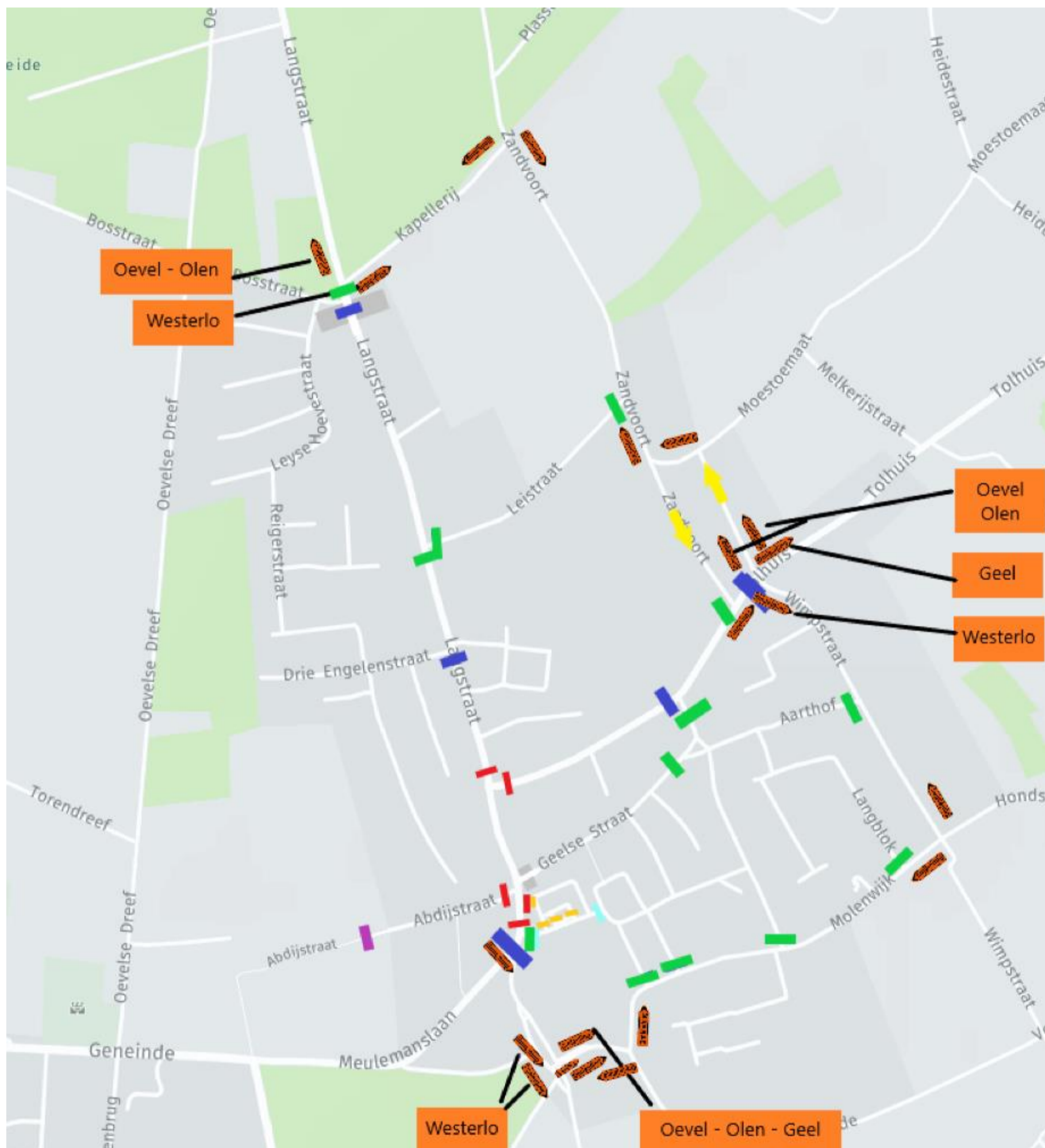
De politieverordening wordt op **24 april 2024** bekendgemaakt op de website van gemeente Westerlo en ligt ter inzage voor het publiek in het bureel van de technische dienst, Boerenkrijglaan 61 te Westerlo. Deze politieverordening treedt in werking en wordt verplichtend vanaf **29 april 2024**.

Westerlo, **23 april 2024**

Jo Vankrunkelsven
Algemeen directeur

Guy Van Hirtum
Burgemeester

Wegomleiding + Afsluiten eventsite



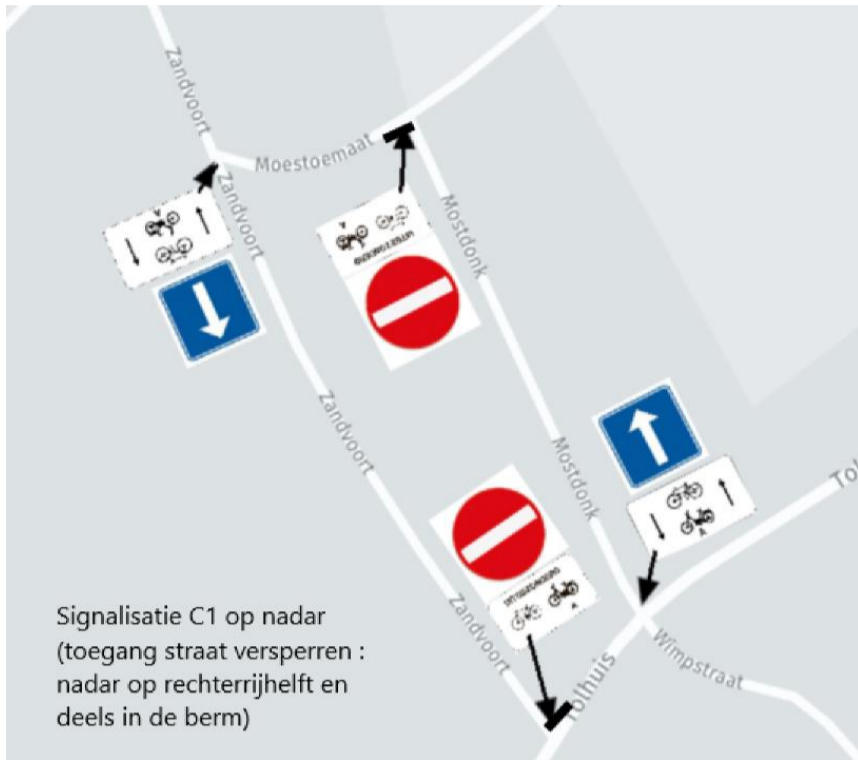
- Nadar + bord C3 + bord "uitgezonderd hulpdiensten"
- Nadar + bord C3 + bord "uitgezonderd plaatselijk verkeer" + bord F45
- Nadar + bord C3 + bord "uitgezonderd plaatselijk verkeer"
- Nadar + bord C3 + bord "uitgezonderd hulpdiensten en bewoners"

- signalisatie Kermis
- signalisatie Kermis

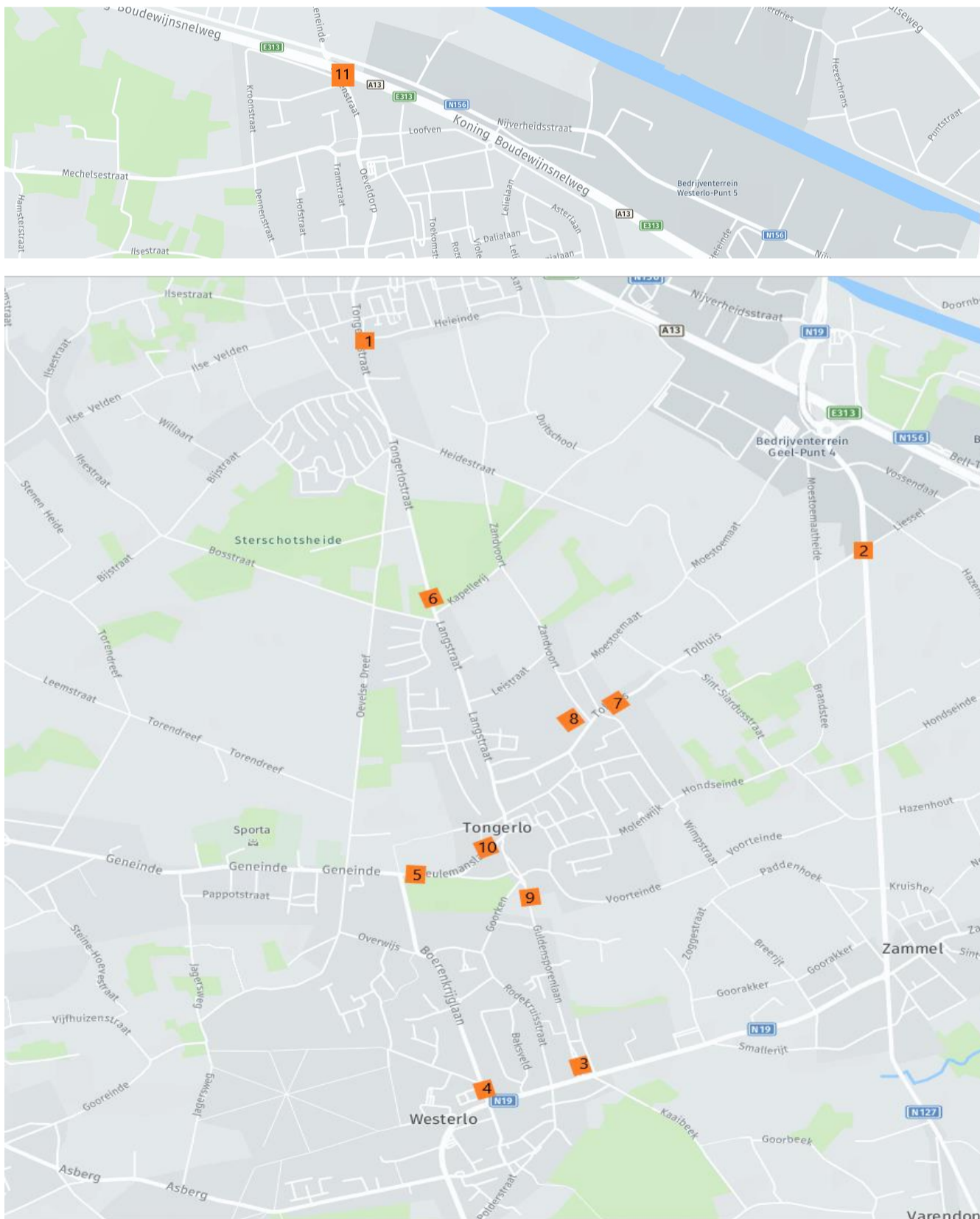
- borden F41 "omleiding"
- rijrichting van de omleiding

Enkelrichtingsverkeer Mostdonk/ Zandvoort & Voorsignalisatie wegomleiding

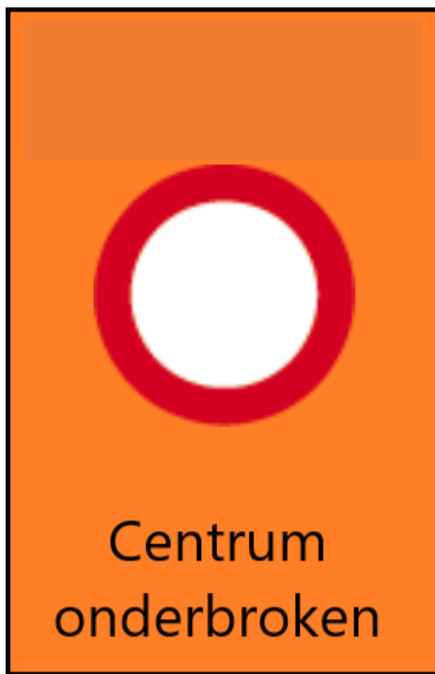
Enkelrichtingsverkeer Mostdonk / Zandvoort



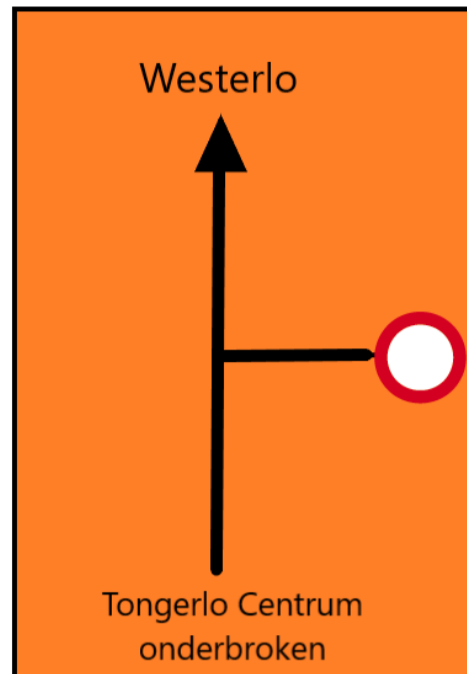
Voorsignalisatie Wegomleiding



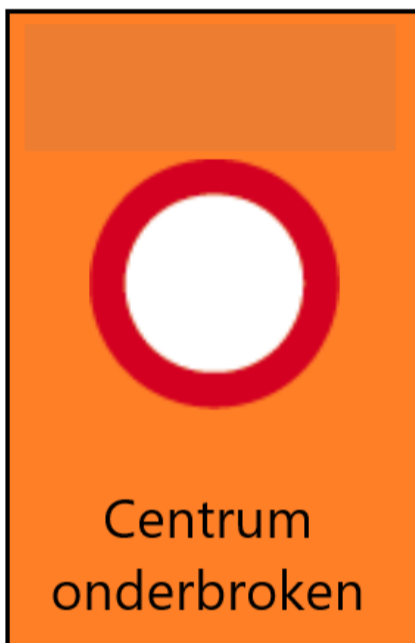
1. Tongerlostraat – Heieinde



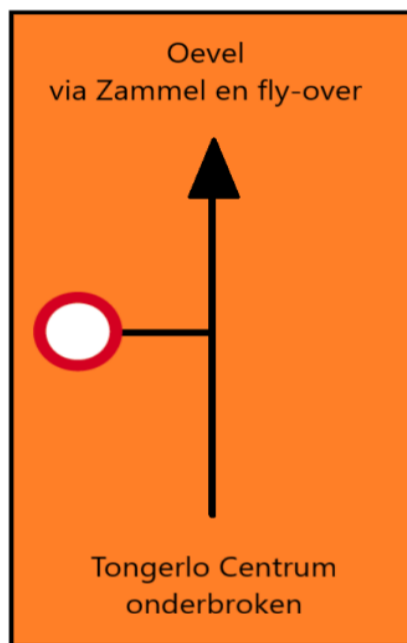
2. Tolhuis – Grote Steenweg



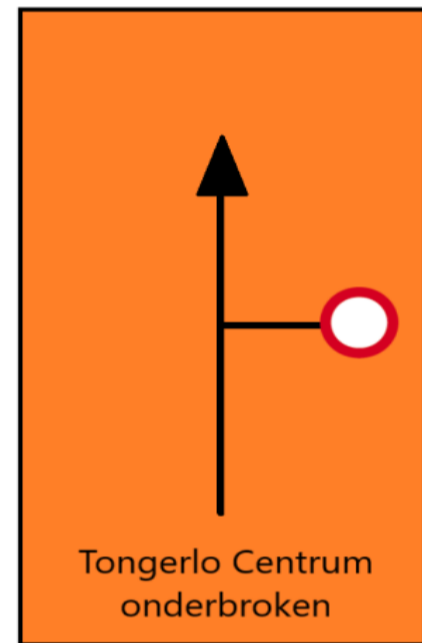
3. De Merodedreef – Bistplein



In Bistplein richting Guldensporenlaan




In De Merodedreef richting Zammel

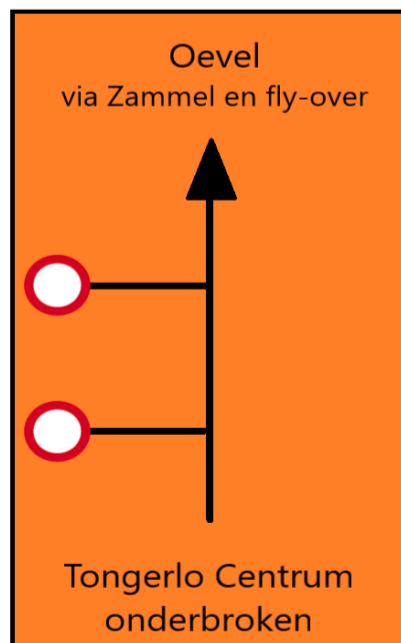


In de Merodedreef richting Herselt

4. De Merodedreef - Boerenkrijglaan




In Boerenkrijglaan richting Tongerlo

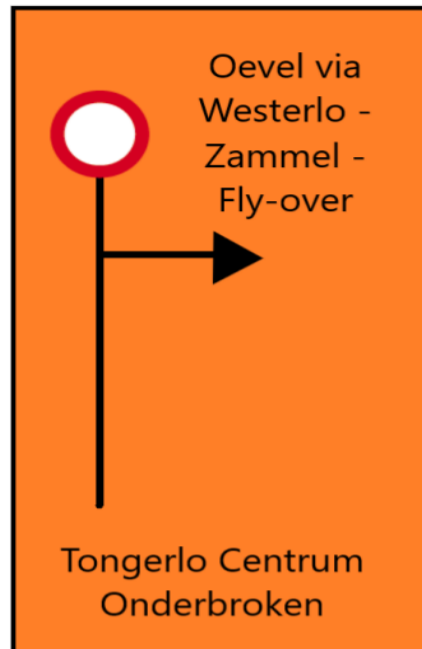


In De Merodedreef richting Zammel

5. Meulemanslaan – Boerenkrijglaan




In Meulemanslaan richting Tongerlo
(kant Tongerlo over Abdij)




In Meulemanslaan richting Tongerlo
(kant Voortkapel thv Torenhof)

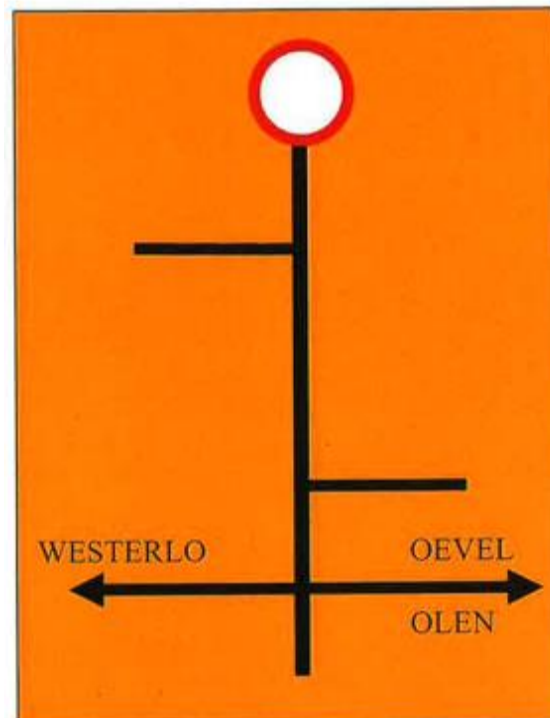
6. Tongerlostraat – Kapellerij



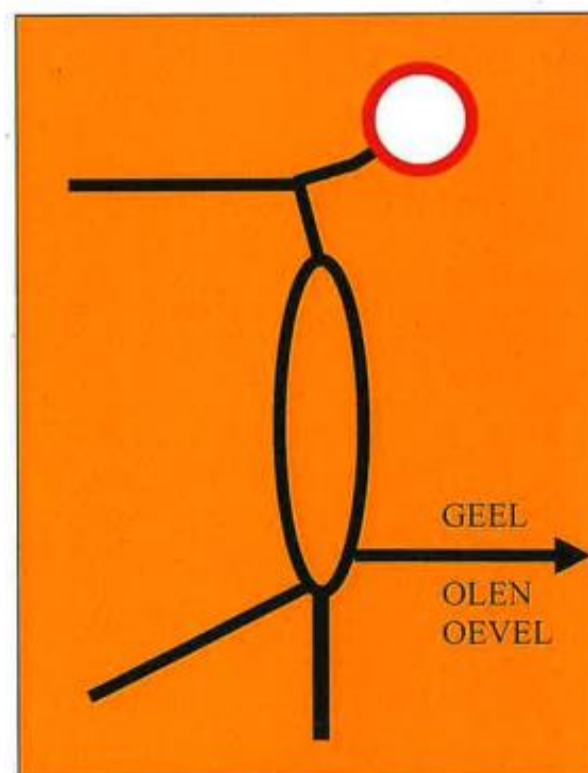
8. Zandvoort - Tolhuis



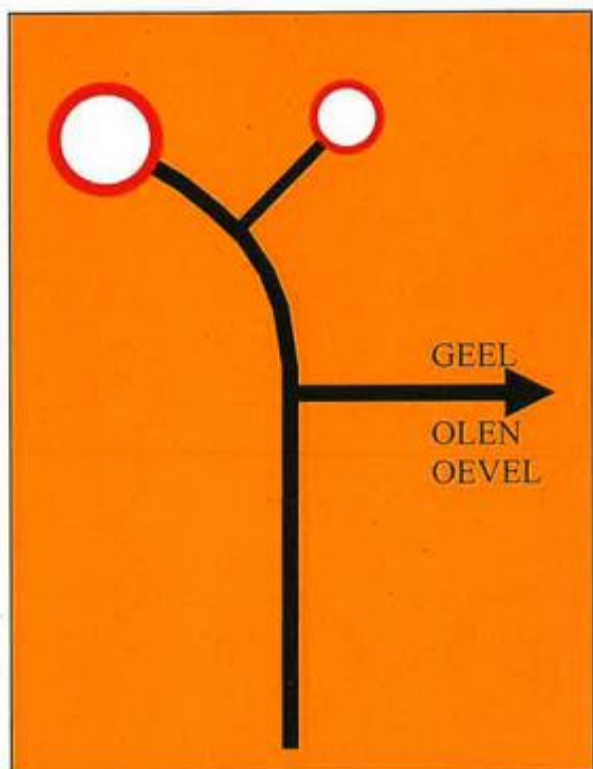
7. Tolhuis (Wimpstraat – Mostdonk)



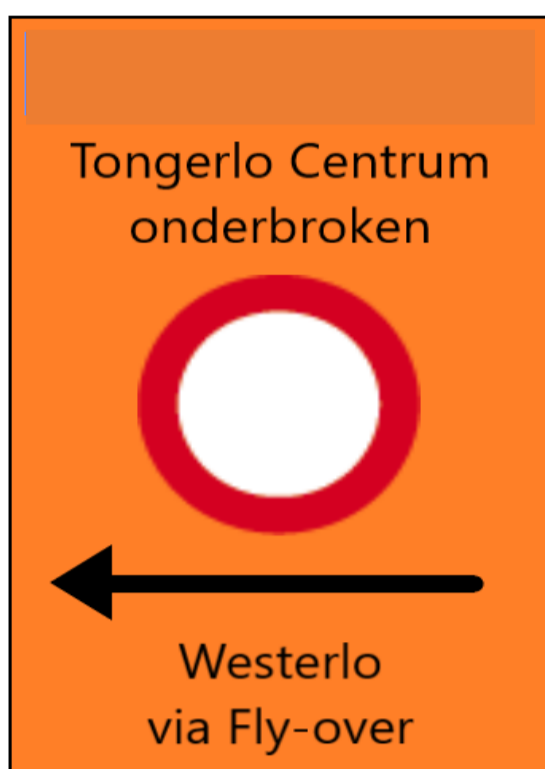
9. Guldensporenlaan – De Trannoylein



10. Meulemanslaan – De Trannooyplein



11. Lindenstraat – Nijverheidsstraat



Parkeerverboden

Parkeerverbod Middenplein De Trannoylein

Parkeerverbod Noordzijde Processiedreef



Parkeerverbod woningen Jos Geunsplein



Parkeerverbod beide zijden van de wegomleidingswegen : Voortende – Molenwijk – Wimpstraat – Mostdonk – Moestoemaat (tussen Mostdonk en Zandvoort) en Zandvoort (tussen Moestoemaat en Tolhuis)

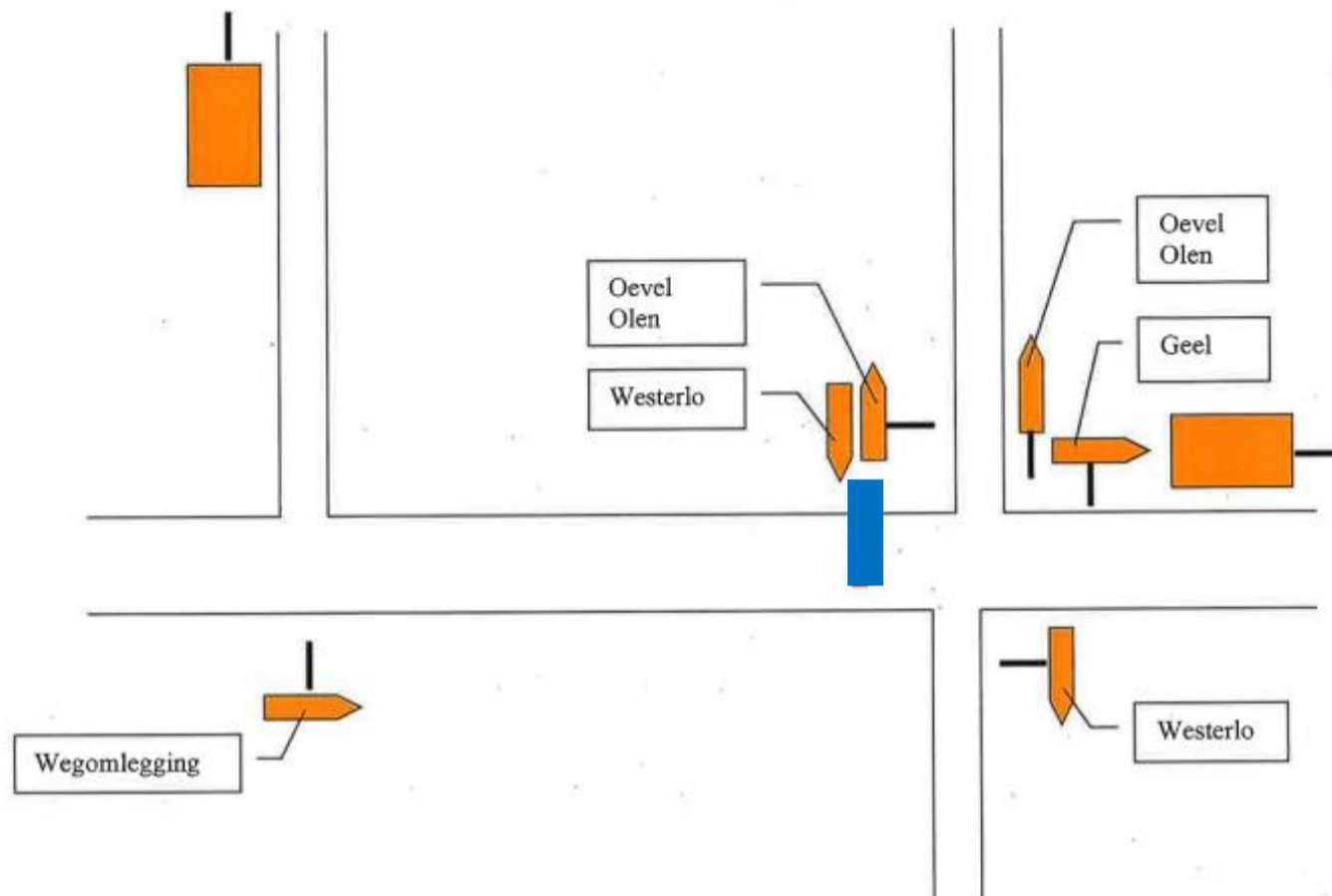


Parkeerverbod Boerentangstraat – vanaf inrit Variant tot aan woning met huisnummer 41 aan beide zijden van de weg

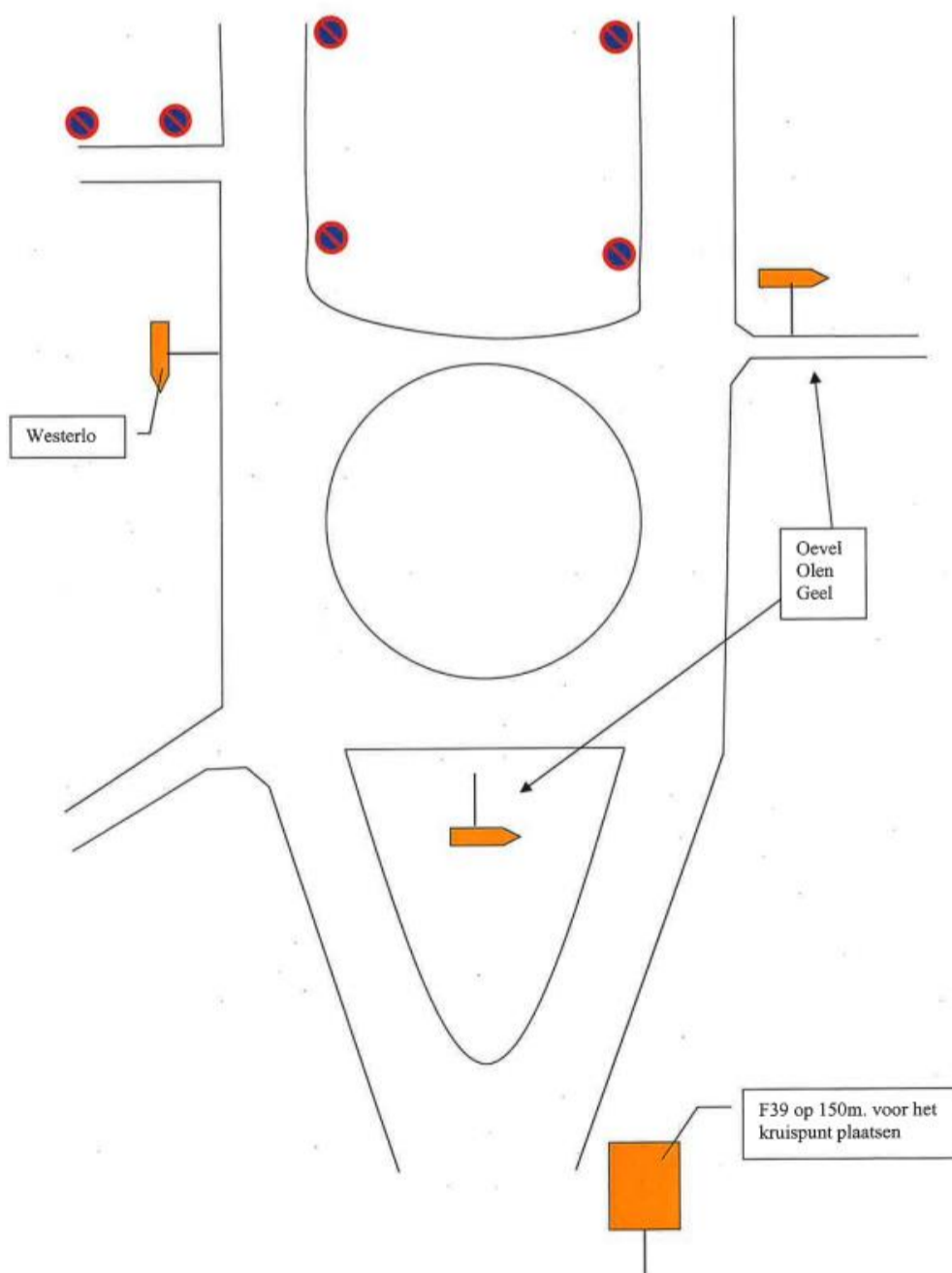


Detailplan wegomleiding Tolhuis en De Trannoyplein

Detail Tolhuis

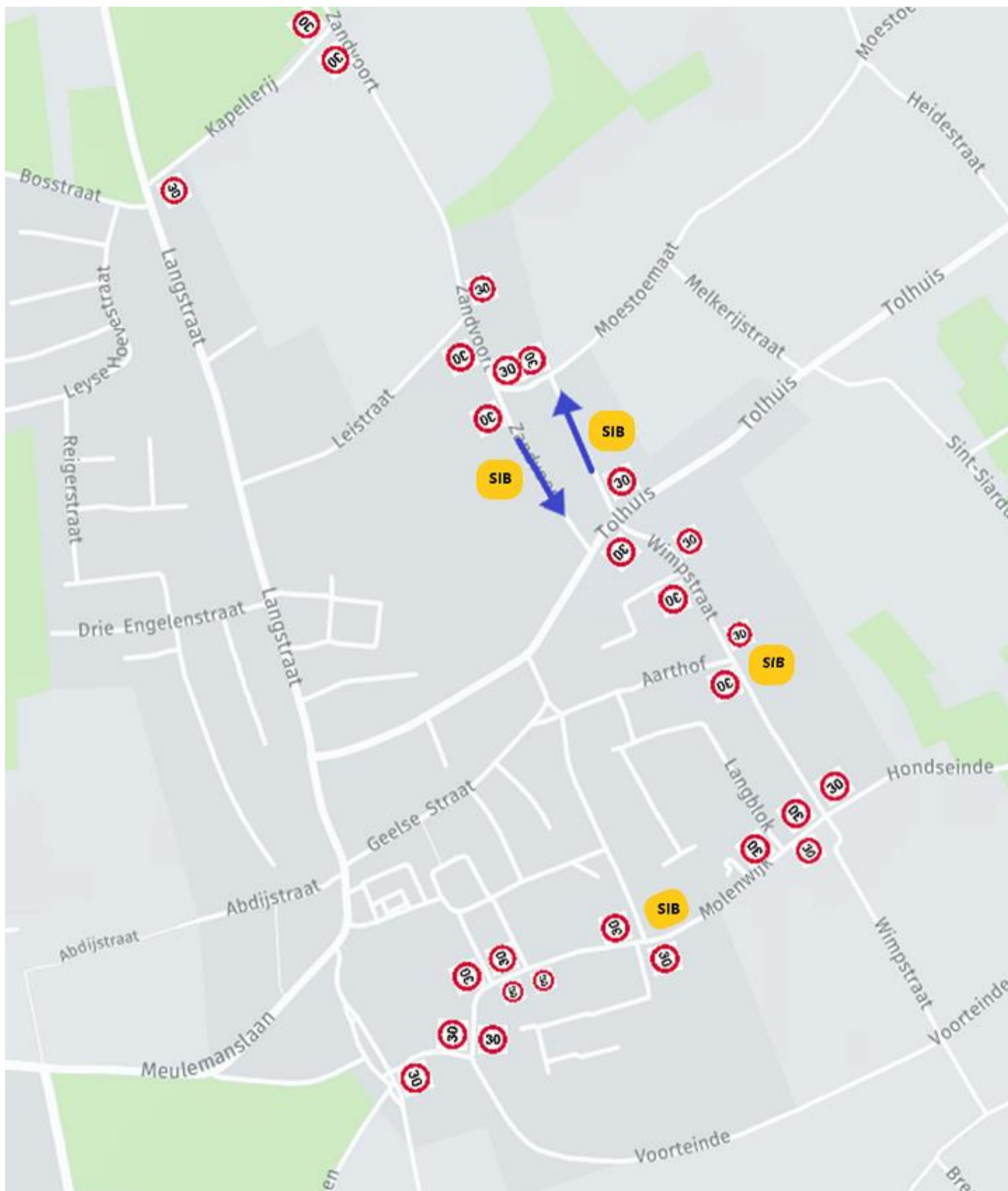


Detail De Trannoyplein



Flankerende maatregelen

Snelheidsbeperking 30 km/u over de ganse lengte van de omleidingsroute





Politieverordening bij hoogdringendheid: extra verkeersmaatregelen (stilstaan- en parkeerverbod) in kader van Tongelse Dorpsfeesten 10-13 mei 2024

De burgemeester
De algemeen directeur

Gelet op het feit dat op 10, 11 en 12 mei 2024 de 37^{ste} editie van de Tongelse Dorpsfeesten doorgaat in het centrum van Tongerlo;

Gelet op het feit dat de organisator vraagt om bijkomend nog een extra stilstaan- en parkeerverbod te voorzien op woensdag 8 mei 2024 in het gedeelte van Tongerlodorp 25-33 en dit van 12 uur tot 17 uur aangezien de stroomgroep dan reeds wordt geleverd en er ruimte moet vrijgehouden worden voor een vrachtwagen;

Gelet op het feit dat de organisator vraagt om vanaf vrijdag 10 mei 2024 om 8 uur tot en met maandag 13 mei 2024 om 17 uur op volgende locaties een extra stilstaan- en parkeerverbod in te voeren:

- Tongerlodorp 25-33
- Langstraat 3

Overwegende dat de veiligheid moet gegarandeerd worden;

Overwegende dat de genomen maatregelen enkel op gemeentewegen betrekking hebben;

Gelet op het Koninklijk Besluit van 16 maart 1968 tot coördinatie van de wetten betreffende de politie over het wegverkeer;

Gelet op het Koninklijk Besluit van 01 december 1975, houdende het algemeen reglement op de politie van het wegverkeer;

Gelet op het Ministerieel Besluit van 11 oktober 1976 waarbij de minimumafmetingen en de bijzondere plaatsingsvoorwaarden van de verkeerstekens worden bepaald;

Gelet op het Ministerieel Rondschrijven van 07 mei 1999 betreffende de aanvullende reglementen en de plaatsing van de verkeerstekens;

Gelet op het ministerieel besluit van 9 april 2021 tot wijziging van diverse bepalingen van het ministerieel besluit van 11 oktober 1976 betreffende de plaatsingsvoorwaarden van de verkeerstekens;

Gelet op het standaardbestek 250;

Gelet op het gemeenteraadsbesluit d.d. 25 februari 1991, waarvan kennis genomen werd door de Bestendige Deputatie in zitting van 19 december 1991, waarbij delegatie werd verleend aan de burgemeester om maatregelen op te leggen inzake het verkeer ten gevolge van een wielervedstrijd of een ander sportevenement zoals bedoeld in artikel 9 van het Koninklijk Besluit van 16 maart 1968, met uitzondering van wedstrijden met gemotoriseerde voertuigen;

Gelet op de wet van 12 december 2006 tot wijziging van de nieuwe gemeentewet, inzonderheid artikel 119 en 130bis, waarbij het college van burgemeester en schepencollege bevoegd is voor de tijdelijke politieverordeningen op het wegverkeer;

Gelet op artikel 135 van de nieuwe gemeentewet;

Gelet op het decreet lokaal bestuur van 22 december 2017;

BESLUIT:

Artikel 1: Op woensdag 8 mei 2024 van 12 uur tot 17 uur wordt een stilstaan- en parkeerverbod ingevoerd ter hoogte van Tongerlodorp 25 tot en met 33.

Artikel 2: Vanaf vrijdag 10 mei 2024 om 8 uur tot en met maandag 13 mei 2024 om 17 wordt een stilstaan- en parkeerverbod ingevoerd ter hoogte van Tongerlodorp 25 tot en met 33 en ter hoogte van Langstraat 3.

Artikel 3: De weggebruikers worden door middel van de voorgeschreven verkeerstekens van deze verkeersmaatregelen in kennis gesteld.

Artikel 4: De wegen moeten voldoen aan volgende voorwaarden:

- vrije breedte: 4 meter (niet doodlopend)
- vrije hoogte: 4 meter
- 13 ton draagvermogen, 11 meter binnendiameter, 15 meter buitendiameter

Artikel 5: Een afschrift van dit besluit zal gezonden worden aan :

- de griffie van de rechtbank van Eerste Aanleg te Turnhout
- de politierechtbank te Turnhout
- de brandweer
- de politiezone Zuiderkempen
- de Lijn Antwerpen

De politieverordening wordt op 24 april 2024 bekendgemaakt op de website van gemeente Westerlo en ligt ter inzage voor het publiek in het bureel van de technische dienst, Boerenkrijglaan 61 te Westerlo. Deze politieverordening treedt in werking en wordt verplichtend vanaf 29 april 2024.

Westerlo, 23 april 2024

Jo Vankrunkelsven

Guy Van Hirtum

algemeen directeur

burgemeester



Jo Vankrunkelsven
algemeen directeur

Guy Van Hirtum
burgemeester