

Besluiten burgemeester

Besluit

GOEDGEKEURD

Zitting van 25 april 2024
Westerlo - Mobiliteit

1 **2024_BB_00349** **Politieverordening verkeersmaatregelen Abdijentocht op 9 mei 2024 - Goedkeuring**

Samenstelling:

Aanwezig:

Guy Van Hirtum

Beschrijving

Voorgeschiedenis en context

De Abdijentocht gaat traditiegetrouw door op Hemelvaartdag. Dit jaar vindt het sportevenement voor wandelaars en lopers plaats op **donderdag 9 mei 2024**. Tijdens deze editie wordt de start gegeven in Tongerlo; de finish is voorzien in Averbode.

Op het programma staan een run van 16 km (van Tongerlo naar Averbode), een walk van 16 km (van Tongerlo naar Averbode) en een walk van 33 km. Wandelaars die het lange parcours wandelen, starten in Averbode, houden halt in Tongerlo en wandelen dan weer richting Averbode.

Er zal deze editie een shuttle dienst voorzien worden van Averbode (finish) naar Tongerlo (start) met als opzet om de mensen te laten parkeren in Averbode en de shuttle te nemen naar de start in Tongerlo. Parkeermogelijkheid zal door de organisatoren voorzien worden in Averbode (vooral op domein De Vijvers) en een beperkte parkeergelegenheid in Tongerlo.

De burgemeester gaf in zitting van 9 april 2024 onder meer toelating tot organisatie van het evenement. Er moeten op grondgebied van gemeente Westerlo verkeersmaatregelen genomen worden tussen 13.30 uur en 15.30 uur voor de deelnemers aan het event.

Politiezone Zuiderkempen updatete de signalisatieplannen voor betrokken gemeenten Herselt en Westerlo, rekening houdend met de verschillende wegenwerken die aan de gang zijn. De organisatoren moeten de borden zelf op de juiste plaats zetten en ze onmiddellijk na afloop van aankomst laatste loper (groene vlag) weer verwijderen. Hierop zal controle uitgevoerd worden door politiezone Zuiderkempen.

De wandelaars dienen de wegcode te respecteren. Seingevers/stewards moeten voorzien worden op alle plaatsen waar verkeer op het parcours kan komen, rekening houdend met het nieuwe stukje parcours langs de Merodedreef. Ter hoogte van bepaalde locaties, zoals vermeld op het signalisatieplan, zal inzet van politie zijn.

Een politieverordening moet opgemaakt worden. De vereiste signalisatieborden moeten geplaatst worden.

De seingevers moeten gemachtigd worden. De organisator, Sportinez vzw uit Paal, werkt naast deze vrijwilligers van AC Westerlo nog samen met een externe seingeveer organisatie. AC Westerlo zal de lijst met seingevers ten laatste dinsdag 30 april 2024 bezorgen zodat zij nog tijdig kunnen gemachtigd worden door de burgemeester.

De Lijn en betrokken restaurant Torenhof worden door de organisator op de hoogte gebracht van het evenement en de verkeersmaatregelen die moeten genomen worden.

Financiële en beleidsinformatie

Financiële informatie

- Actieplan: Duurzame mobiliteit en fietsers 2020-2025
- Actienummer en actie omschrijving: Actie000067 We leveren vergunningen en besluiten in het kader van mobiliteit
- Omschrijving project: Politieverordening
- Raming kosten: /
- Raming opbrengsten: /
- Opdrachten: Publicatie website/melding digitaal loket/bekendmaking

Besluit

Artikel 1

De burgemeester keurt bijgevoegde politieverordening bij hoogdringendheid goed.

Bijlagen

1. pv_Abdijentocht 2024.pdf
2. Abdijentocht 2024 Bord 1 tem 5 omleiding.pdf
3. Omleidingsplan Abdijentocht 2024 overzichtsplan.pdf
4. Omleidingsplan Abdijentocht 2024 detail 1 tem 8.pdf
5. Roadbook Abdijentocht 2024.pdf

Aldus beslist in bovenvermelde zitting,
Namens de Besluiten burgemeester



Politieverordening bij hoogdringendheid: veiligheidsmaatregelen Abdijentocht op donderdag 9 mei 2024

De burgemeester
De algemeen directeur

Gelet op het feit dat het jaarlijks sportevenement 'Abdijentocht' dit jaar doorgaat op donderdag 9 mei 2024;

Gelet op het feit dat de start in Tongerlo wordt gegeven en de finish voorzien is in Averbode;

Gelet op de toelating van de burgemeester tot organisatie van het sportevenement van 9 april 2024;

Gelet op het overleg met de organisator en betrokken gemeenten van 7 maart 2024;

Gelet op de aangepaste signalisatieplannen opgemaakt door politiezone Zuiderkempen van 8 maart 2024;

Overwegende dat de veiligheid moet gegarandeerd worden;

Overwegende dat de genomen maatregelen enkel op gemeentewegen betrekking hebben;

Gelet op het Koninklijk Besluit van 16 maart 1968 tot coördinatie van de wetten betreffende de politie over het wegverkeer;

Gelet op het Koninklijk Besluit van 01 december 1975, houdende het algemeen reglement op de politie van het wegverkeer;

Gelet op het Ministerieel Besluit van 11 oktober 1976 waarbij de minimumafmetingen en de bijzondere plaatsingsvoorwaarden van de verkeerstekens worden bepaald;

Gelet op het Ministerieel Rondschrift van 07 mei 1999 betreffende de aanvullende reglementen en de plaatsing van de verkeerstekens;

Gelet op het standaardbestek 250;

Gelet op het gemeenteraadsbesluit d.d. 25 februari 1991, waarvan kennis genomen werd door de Bestendige Deputatie in zitting van 19 december 1991, waarbij delegatie werd verleend aan de burgemeester om maatregelen op te leggen inzake het verkeer ten gevolge van een wielervedstrijd of een ander sportevenement zoals bedoeld in artikel 9 van het Koninklijk Besluit van 16 maart 1968, met uitzondering van wedstrijden met gemotoriseerde voertuigen;

Gelet op de wet van 12 december 2006 tot wijziging van de nieuwe gemeentewet, inzonderheid artikel 119 en 130bis, waarbij het college van burgemeester en schepencollege bevoegd is voor de tijdelijke politieverordeningen op het wegverkeer;

Gelet op artikel 135 van de nieuwe gemeentewet;

Gelet op het decreet lokaal bestuur van 22 december 2017;

BESLUIT:

Artikel 1: Op donderdag 9 mei 2024 tussen 13.30 uur en 15.30 uur wordt alle verkeer, met uitzondering voor voertuigen van hulpdiensten, verboden in de volgende straten of weggedeelten (borden C3 + onderbord 'uitgezonderd hulpdiensten'):

- Oevelse dreef, in het gedeelte tussen de westelijke ingang van de abdij en de oostelijke ingang van Sporta
- Geneinde, in het gedeelte dat begrepen is tussen het kruispunt met de Boerenkrijglaan en de oprit naar de parking van restaurant Torenhof
- Overwijs, gedeelte tussen Kardinaal Cardijnstraat en Boerenkrijglaan
- Kardinaal Cardijnstraat, vanaf het paadje naar Overwijs tot aan de Hollandse dreef
- Hollandse dreef, gedeelte tussen de Kardinaal Cardijnstraat en de Langedreef
- Langedreef, gedeelte tussen de Hollandsedreef en de Kasteeldreef
- Kasteeldreef, gedeelte tussen de Langedreef en de Beeltjensdreef
- Beeltjensdreef, gedeelte tussen de Kasteeldreef en de Merodedreef
- Nieuwstraat, volledig
- Grote Markt, gedeelte tussen de Nieuwstraat tot en met kleine zijde Frankische Driehoek (aan KBC) en gedeelte tussen Polderstraat tot en met kleine zijde Frankische Driehoek (aan café Den Anker)
- Vismarkt

Artikel 2: Op donderdag 9 mei 2024 tussen 13.30 uur en 15.30 uur wordt fietsverkeer verboden op de volgende fietspaden:

- Boerenkrijglaan: gedeelte tussen Geneinde en Overwijs
- de Merodedreef, in het gedeelte tussen Boerenkrijglaan en Nieuwstraat, aan de zijde van Nieuwstraat en dit vanuit beide richtingen

Artikel 3: Op donderdag 9 mei 2024 tussen 13.30 uur en 15.30 uur wordt enkel plaatselijk verkeer toegelaten in de volgende straten of weggedeelten:

- Oevelse dreef, in het gedeelte tussen de westingang van de abdij en de Torendreef en in het gedeelte tussen de oostingang van Sporta en Geneinde. In het overige weggedeelte van de Oevelse dreef wordt tussen 13 uur en 18 uur alle verkeer toegelaten (afdekken borden C3 met onderbord 'uitgezonderd plaatselijk verkeer en landbouwvoertuigen)
- Torendreef, gedeelte tussen Zwarte Heide en Oevelsedreef
- Geneinde, in het gedeelte tussen de oprit naar Torenhof en Olenseweg
- Meulemanslaan, in het gedeelte tussen de parking van de abdij en de Trannooplein
- Overwijs, gedeelte tussen Heksenbrug tot net na kruising met Kardinaal Cardijnstraat
- Kardinaal Cardijnstraat, gedeelte tussen Overwijs en paadje naar Overwijs
- Hollandse dreef, gedeelte tussen Boerenkrijglaan en de Kardinaal Cardijnstraat
- Boerenkrijglaan, gedeelte tussen de Merodedreef en de Nieuwstraat
- Polderstraat, gedeelte tussen de Merodedreef en de Grote Markt (volledig)
- Grote Markt, volledig tot aan gehele afsluiting ter hoogte van Frankische Driehoek
- Sint-Lambertusstraat, volledig
- Hovenierstraat, volledig
- Ansfriedstraat, volledig
- Van Wesemaelsstraat, volledig
- De Busserstraat, volledig

Artikel 4: Op donderdag 9 mei 2024 tussen 13 uur en 18 uur wordt een parkeerverbod ingevoerd in de volgende straten of weggedeelten:

- Oevelse dreef, in het gedeelte tussen de westelijke ingang van de abdij en de oostelijke ingang van Sporta
- aan de noordzijde van de Beeltjensdreef, vanaf de Merodedreef tot aan de Papedreef
- in de Grote Markt, voor het monument

Artikel 5: Een wegomlegging naar Tongerlo en Voortkapel wordt voorzien via Zoerle-Parwijs en Westerlo-centrum. Een wegomlegging naar Oevel wordt voorzien via de Zwarte Heidestraat, Bijstraat en Bosstraat.

Artikel 6: Alle verkeerssignalisatie met betrekking tot dit evenement wordt op de in deze politieverordening bepaalde tijdstippen geplaatst en later terug verwijderd door de inrichter.

Artikel 7: De weggebruikers worden door middel van de voorgeschreven verkeerstekens van deze verkeersmaatregelen in kennis gesteld.

Artikel 8: De wegen moeten voldoen aan volgende voorwaarden:

- vrije breedte: 4 meter (niet doodlopend)
- vrije hoogte: 4 meter
- 13 ton draagvermogen, 11 meter binnendiameter, 15 meter buitendiameter

Artikel 9: Een afschrift van dit besluit zal gezonden worden aan:

- de griffie van de rechtbank van Eerste Aanleg te Turnhout
- de politierechtbank te Turnhout
- de brandweer
- de politiezone Zuiderkempen
- de Lijn Antwerpen

De politieverordening wordt op 26 april 2024 bekendgemaakt op de website van gemeente Westerlo en ligt ter inzage voor het publiek in het bureel van de technische dienst, Boerenkrijglaan 61 te Westerlo. Deze politieverordening treedt in werking en wordt verplichtend vanaf 27 april 2024.

Westerlo, 25 april 2024

Jo Vankrunkelsven

Guy Van Hirtum

Algemeen directeur

burgemeester



Bord 1: Westerlosesteenweg **HERSELT**



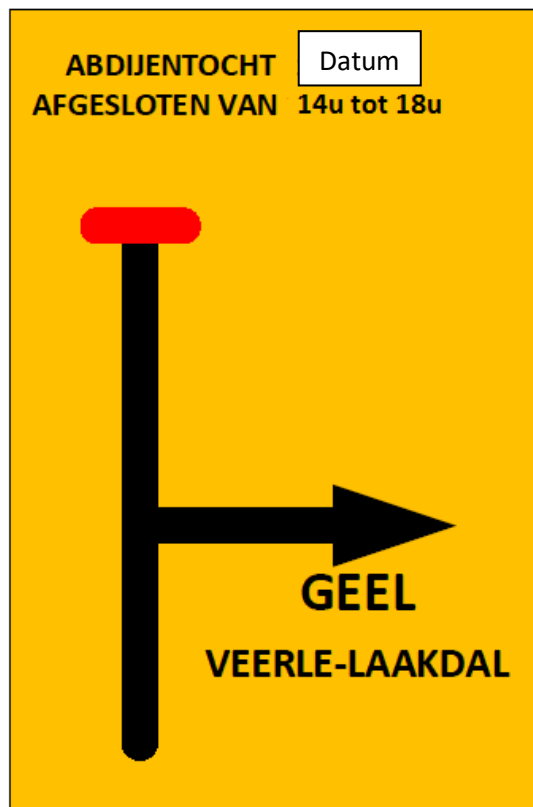
Bord 2: Blaubergsesteenweg thv 19 **HERSELT**



Bord 3: **Averbode**, Westelsebaan aan de verkeerslichten



Bord 4: **Laakdal**: Diestsebaan komend van VEERLE



Bord 5: **Averbode** Testeltsesteenweg

BORDEN 3 -4 -5 dienen beoordeeld te worden door Scherpenheuvel en Laakdal afhankelijk van de werkzaamheden aldaar

Kerkplein: voor kruispunt met de Trannooyplein

A



Olenseweg: voor kruispunt met Geneinde
Ter Voort: voor kruispunt met Olenseweg

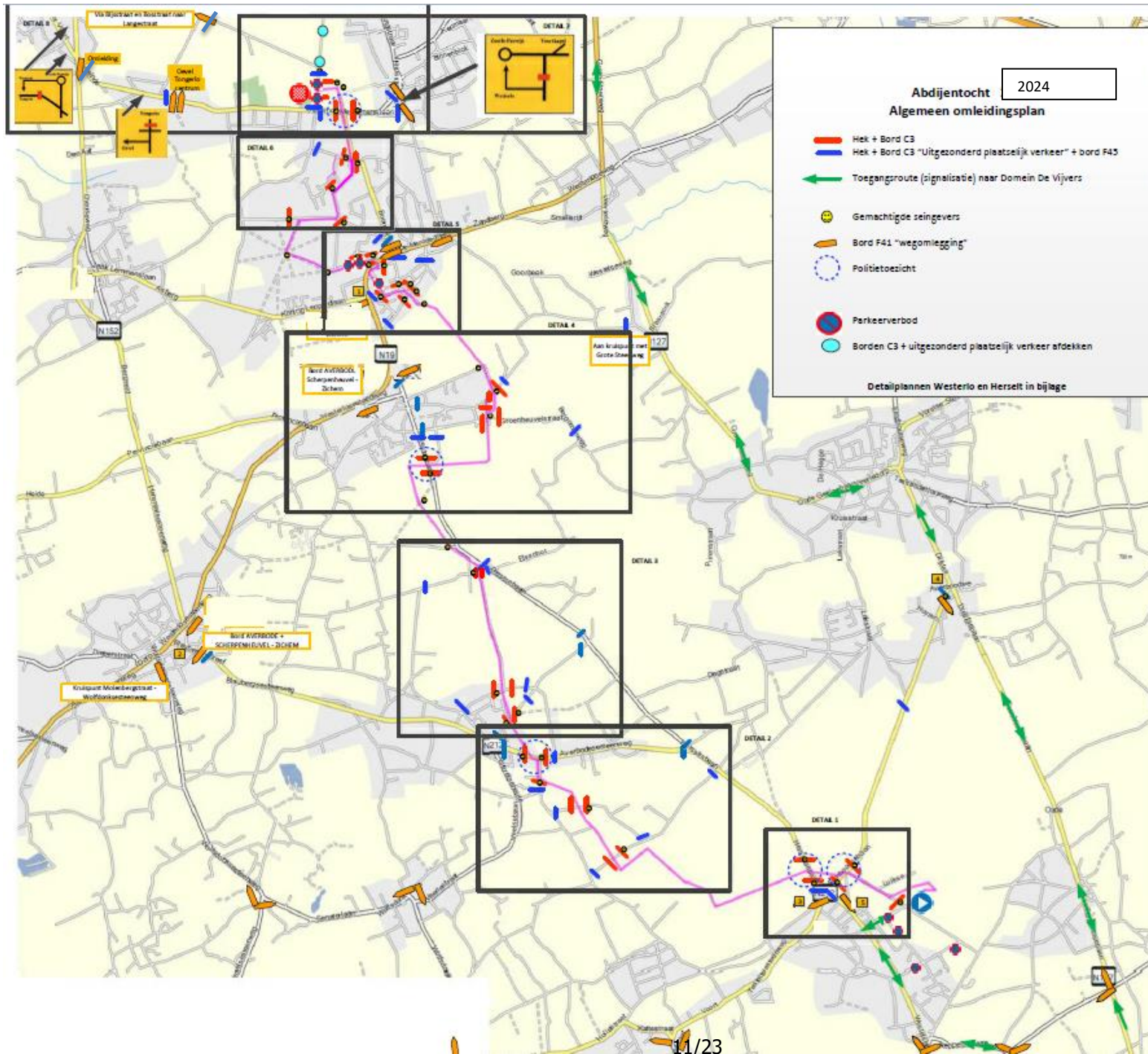
B x 2

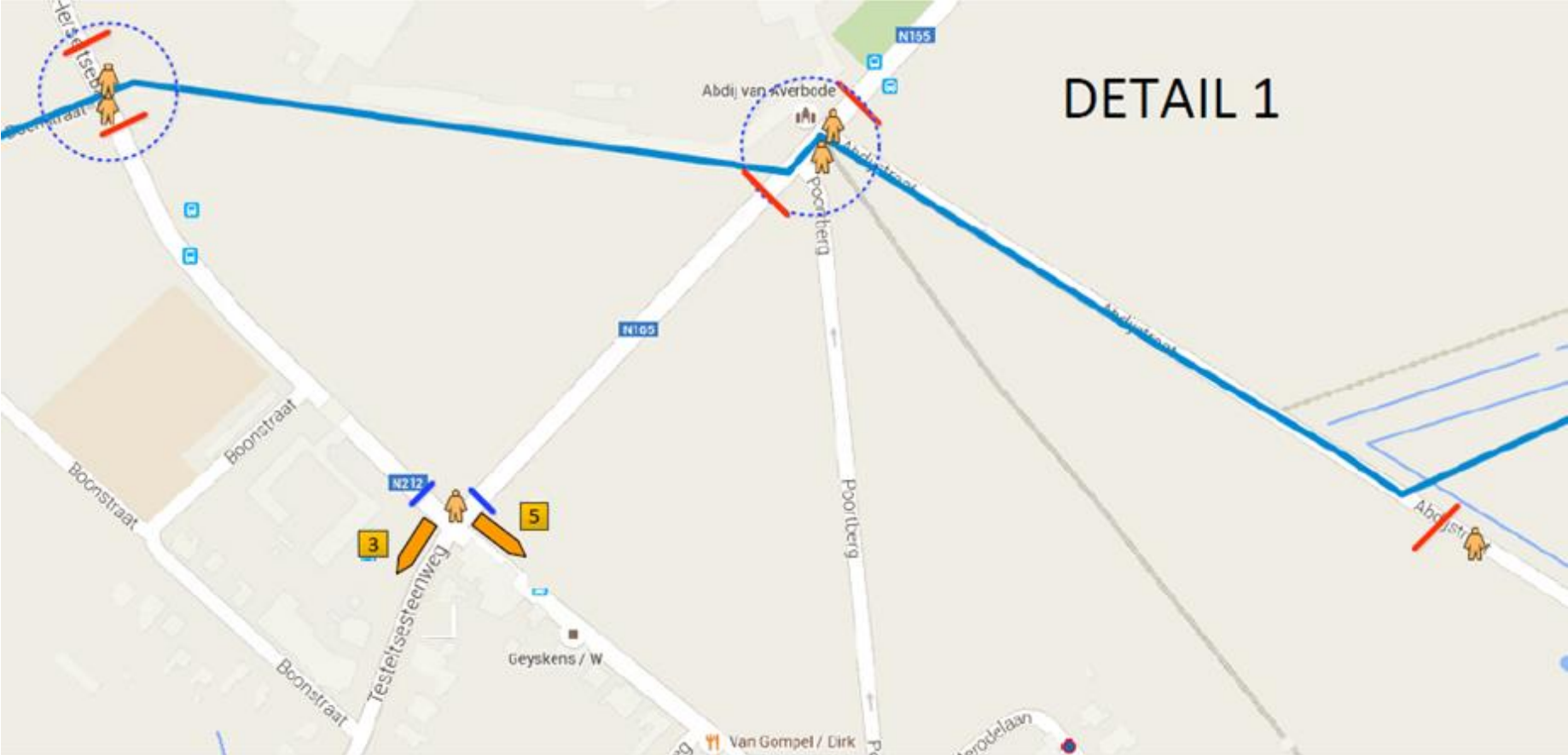


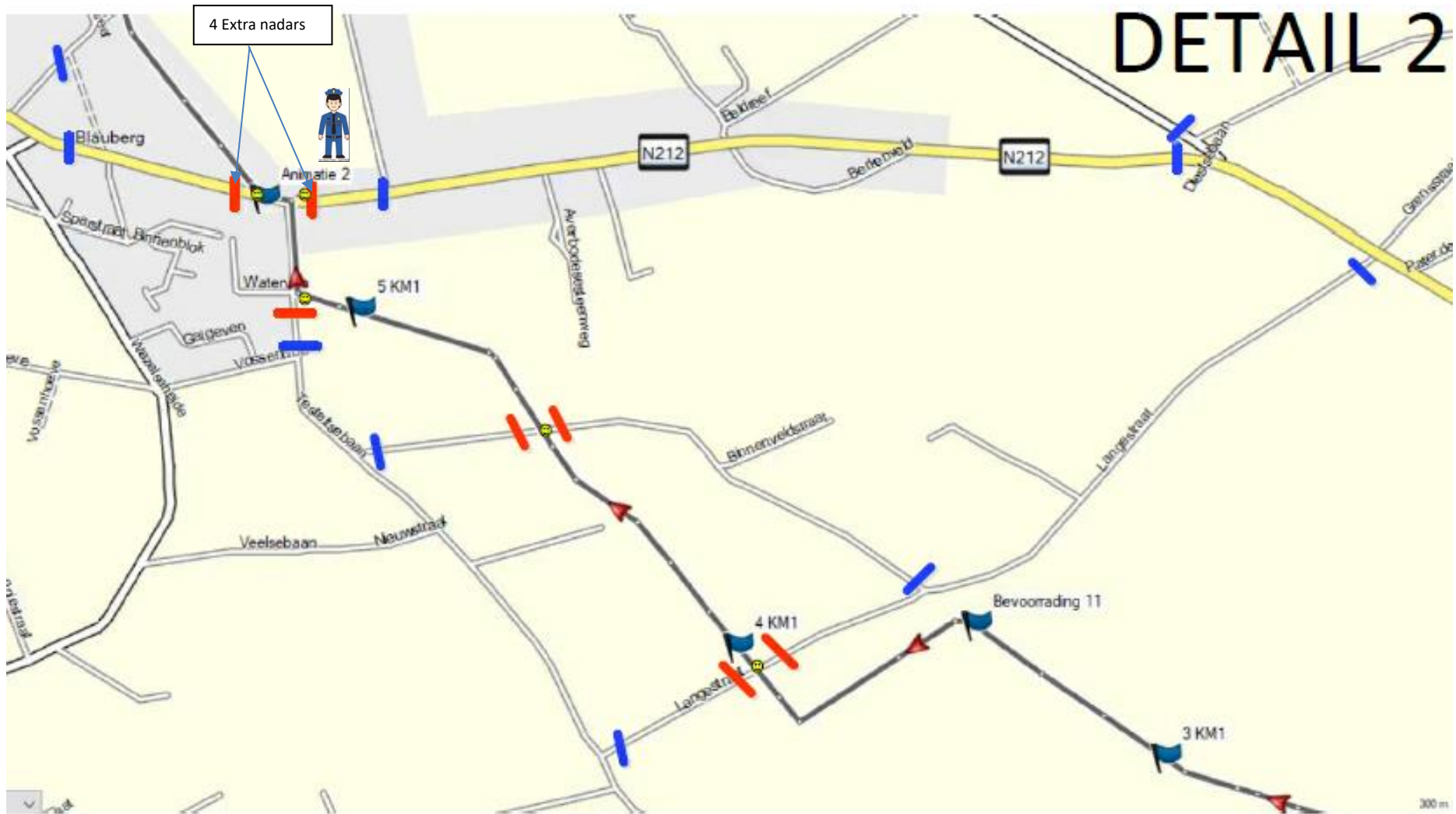
Geneinde: voor kruispunt met Zwarte Heide

C

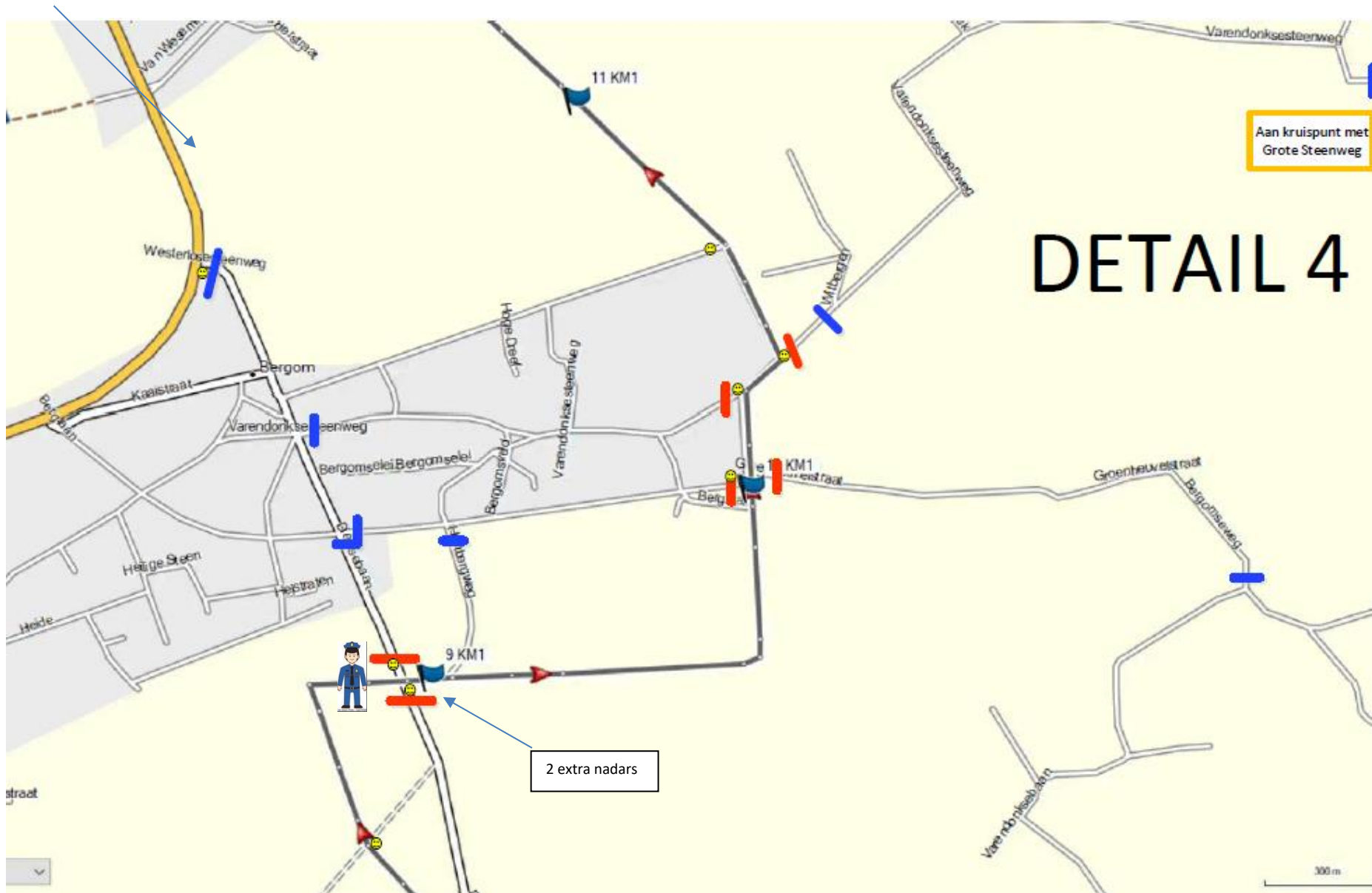








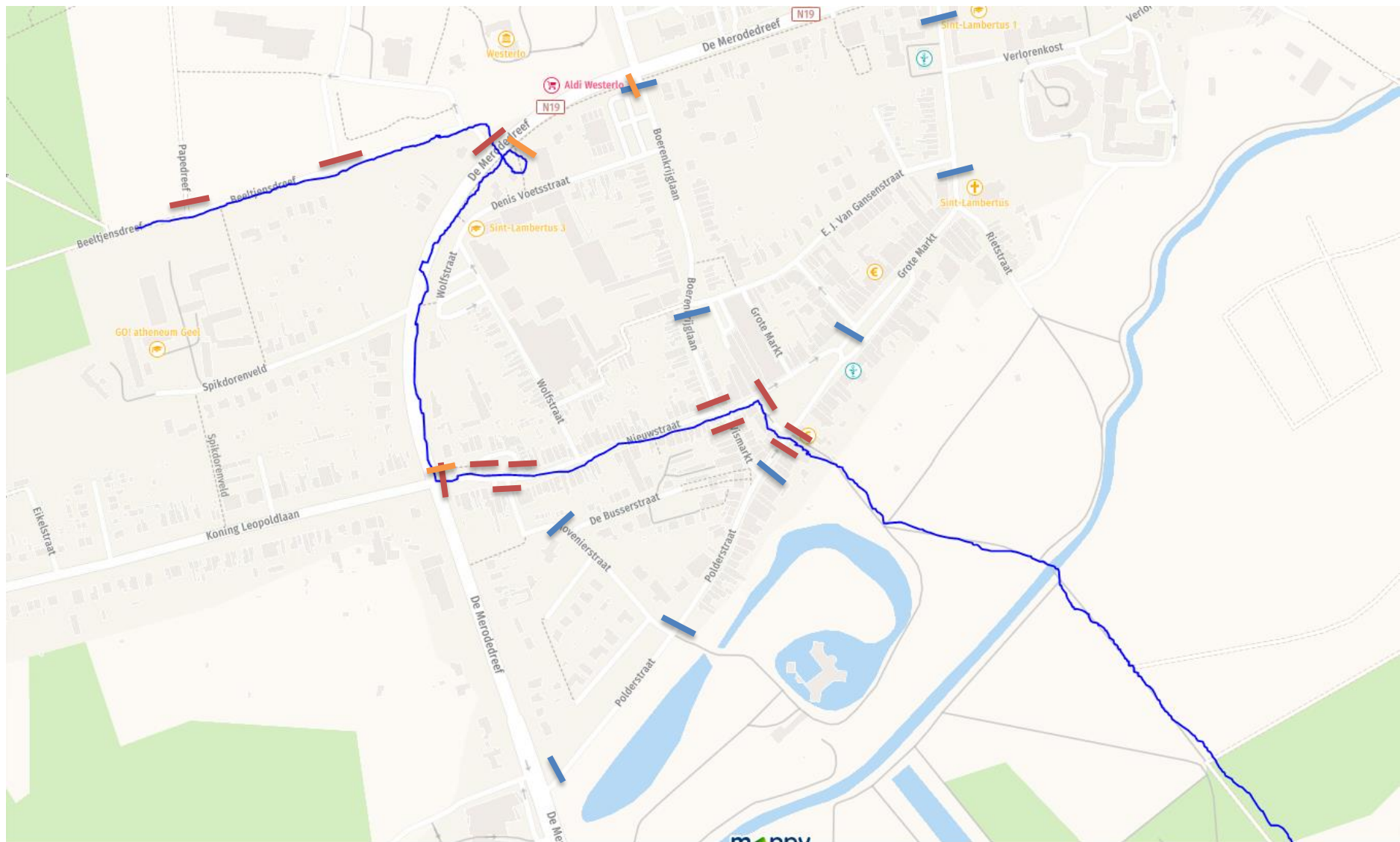
Herselt: Blauberg



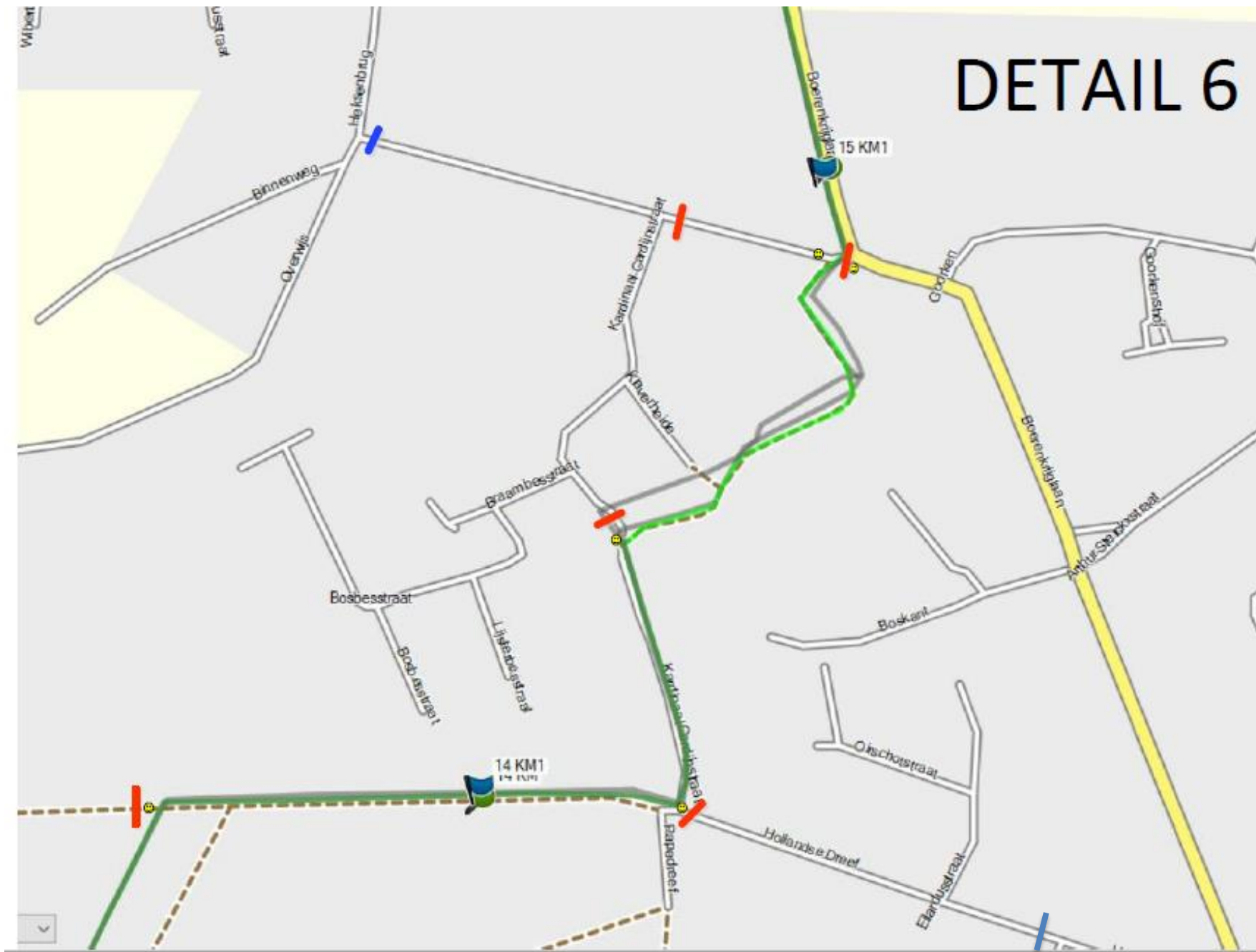
Herselt: Bergom

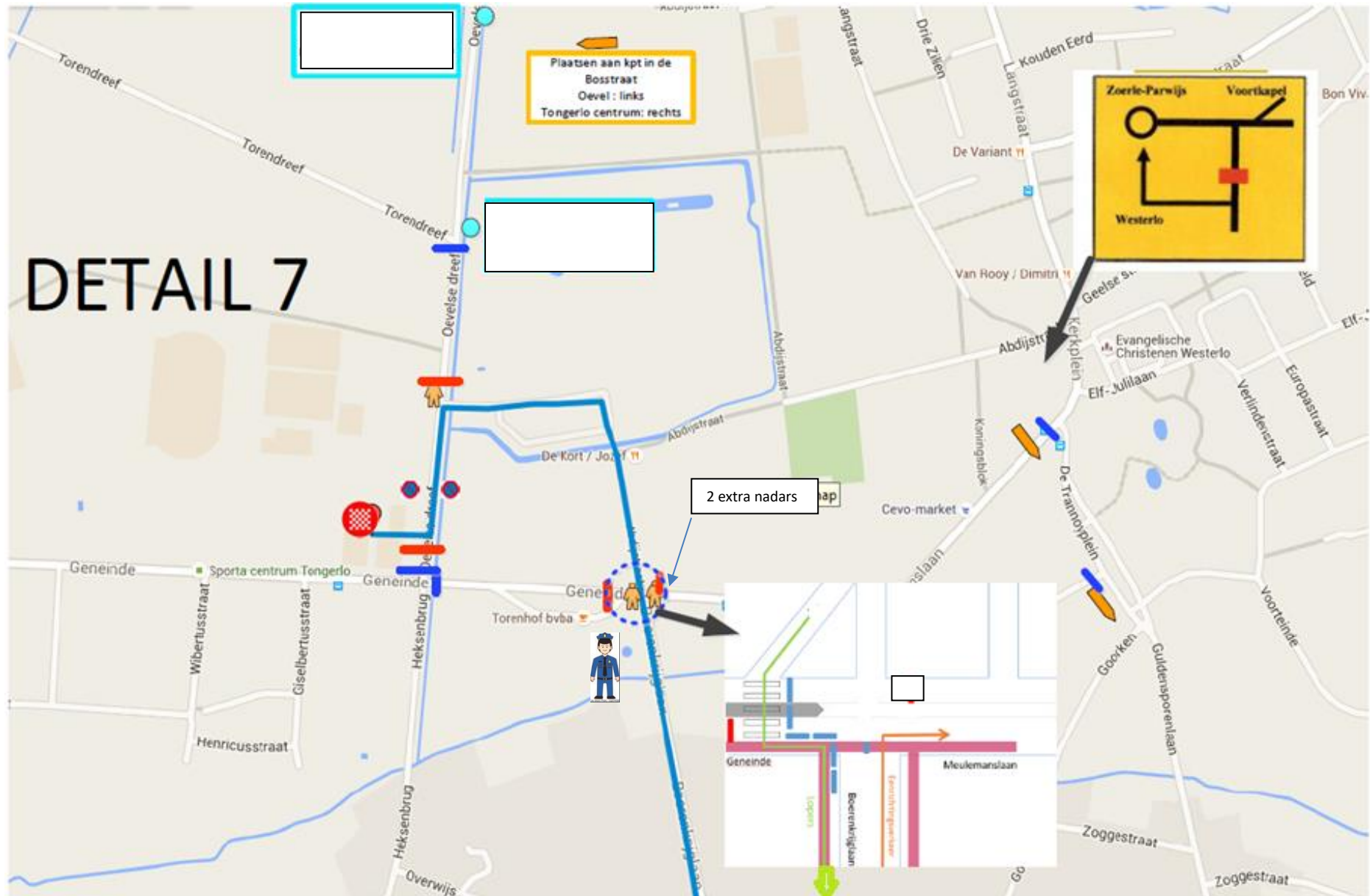


Detail 5a Westerlo-Centrum



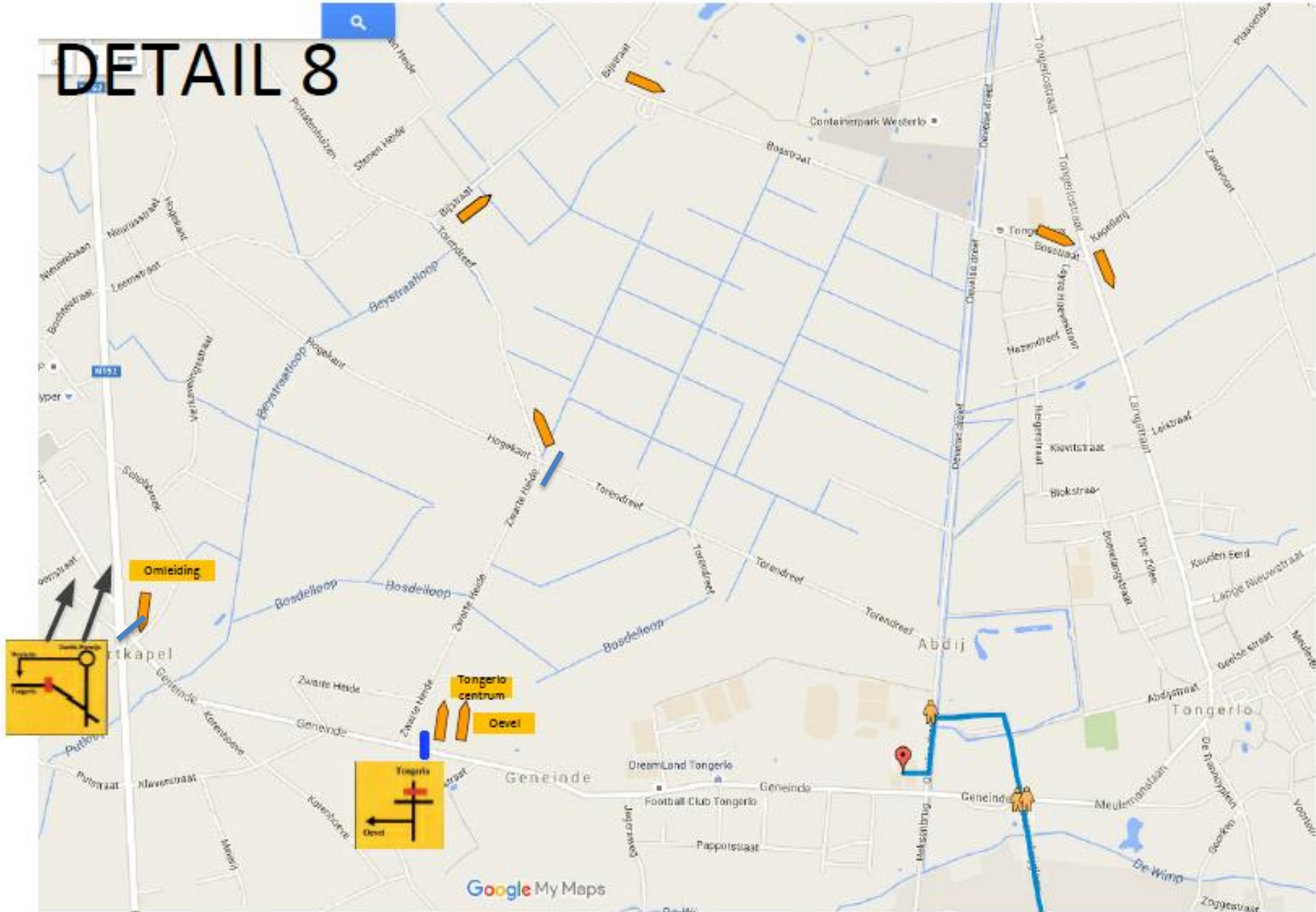
Detail 5 B: Westerlo Beeltjens — = Nadars met verkeersbord C11 te plaatsen op fietspad



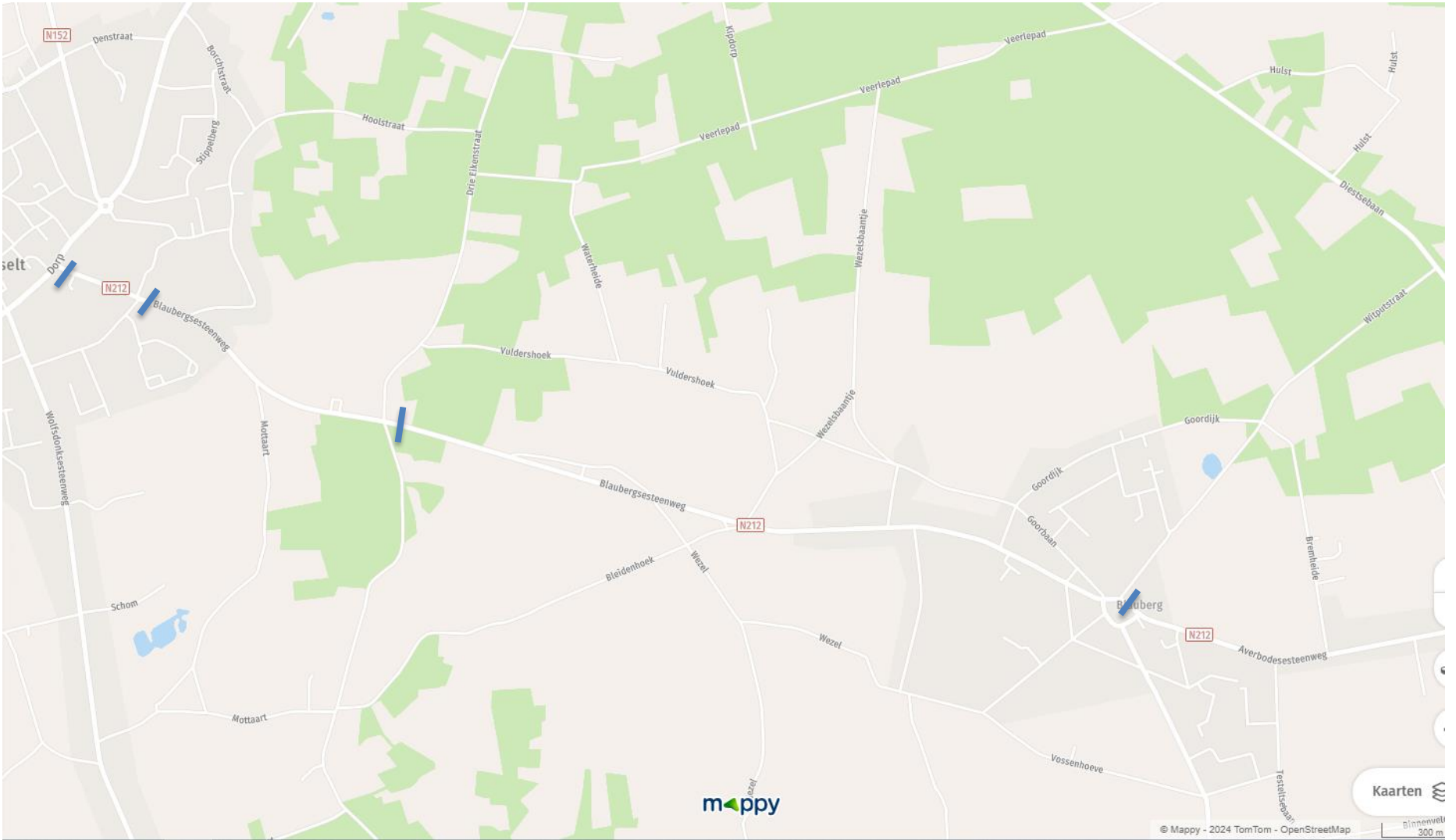


Westerlo: Tongerlo

DETAIL 8



Westerlo: Tongerlo



Herselt: Blaibergsesteenweg

ROADBOOK ABDIJENTOCHT

9 MEI 2024

16 KM WALK	
start snelste wandelaar	08:00
start traagste wandelaar	11:00
tijd snelste wandelaar	0:07:30
tijd traagste wandelaar	0:15:00

16 KM RUN	
start snelste loper	15:00
start traagste loper	15:20
tijd snelste loper	0:03:00
tijd traagste loper	0:08:00

34 KM WALK	
start snelste wandelaar	07:00
start traagste wandelaar	09:00
tijd snelste wandelaar	0:07:30
tijd traagste wandelaar	0:15:00

	LOCATIE	KM (34K)	KM (16K)	WALK 33 KM		WALK 16 KM		RUN 16 KM	
				snelste	traagste	snelste	traagste	snelste	traagste
START 33K	START: Domein De Vijvers	0		07:00	09:00				
	Luikerdreef								
	bospad (juist voor Averboodse Baan)	1		07:07	09:15				
	Averboodse Baan (oversteek)								
	Herseltsebaan	2		07:15	09:30				
	Grensstraat	3		07:22	09:45				
	Vispoel								
	Degstraat	4		07:30	10:00				
	Diestsebaan								
	Poedertoren	5		07:37	10:15				
	bospad (Helschotbos)	6		07:45	10:30				
	bospad (Helschotbos)	7		07:52	10:45				
	Elsschot								
BEV A	Elsschot x Varendonksebaan	7,5		07:56	10:52				
	Varendonksebaan	8		08:00	11:00				
	bospad (juist voor Groenheuvelstraat)	9		08:07	11:15				
	Groenheuvelstraat								
	bospad (tussen Groenheuvelstraat en Varendonksesteenweg)	10		08:15	11:30				
	Varendonksesteenweg	11		08:22	11:45				
	bospad (langs Grote Nete)	12		08:30	12:00				
	Grote Nete (oversteek via brug)								
	bospad (langs Grote Nete, thv Kasteel de Merode)	13		08:37	12:15				
	Westerlosesteenweg (oversteek)								
	Kwarekkendreef	14		08:45	12:30				
	Annadreef								
	Koning Leopoldlaan (oversteek)								
	bospad (juist voorbij Koning Leopoldlaan)	15		08:52	12:45				
	Langedreef								
	Kasteeldreef								
	bospad (rechts van Kasteeldreef)	16		09:00	13:00				
	Hollandse Dreef								
	Jagersweg	17		09:07	13:15				
	Pappotstraat								
	Wibertusstraat								
	Geneinde (oversteek)								
START 16K	BEV B Oevelse Dreef	18	0	09:15	13:30	08:00	11:00	15:00	15:20
	Abdijstraat								
	Geneinde (oversteek)								
	Boerenkrijglaan (fietspad/voetpad)	19	1	09:22	13:45	08:07	11:15	15:03	15:28
	Cardinaal Cardijnstraat	20		09:30	14:00				
	Hollandse Dreef		2			08:15	11:30	15:06	15:36
	Langedreef								
	Kasteeldreef	21	3	09:37	14:15	08:22	11:45	15:09	15:44
	Beeltjensdreef								
	De Merodedreef (tunnel)	22		09:45	14:30				
	Ring N19		4			08:30	12:00	15:12	15:52
	Nieuwstraat								
BEV 1	Grote Markt		4,2	07:00	09:00			15:12	15:53
	bospad	23	5	09:52	14:45	08:37	12:15	15:15	16:00
	Lange Dreefpad	24		10:00	15:00				
	Varendonksesteenweg								
	Berglaan		6			08:45	12:30	15:18	16:08
	bospad (voor Hertbergweg)	25		10:07	15:15				
	Hertbergweg		7			08:52	12:45	15:21	16:16
	bospad (parallel Bergomsestraat)	26	8	10:15	15:30	09:00	13:00	15:24	16:24
	Kipdorp (oversteek)								
	bospad (juist voor Veerlepad)	27		10:22	15:45				
BEV 2	Veerlepad		8,6					15:25	16:28
	bospad (naast Diestsebaan)	28	9	10:30	16:00	09:07	13:15	15:27	16:32
	Goordijk (oversteek)								
	bospad (tussen Goordijk en Witputstraat)		10			09:15	13:30	15:30	16:40
	Witputstraat (oversteek)								
BEV C	Bospad (thv Blauberg Sport)	29	10,5	10:37	16:15	09:18	13:37		
	Averboodsesteenweg (oversteek)								
	Testelsebaan								
	bospad (naast Testelsebaan)		11			09:22	13:45	15:33	16:48
	Binnenveldstraat (oversteek)								
	bospad (na Binnenveldstraat)	30		10:45	16:30				
	bospad (juist voor Langestraat)		12			09:30	14:00	15:36	16:56
BEV 3	Langestraat	31	12,2	10:52	16:45	09:31	14:03	15:36	16:57
	Langestraat		13			09:37	14:15	15:39	17:04
	bospad (tussen Langestraat en Herseltsebaan)	32	14	11:00	17:00	09:45	14:30	15:42	17:12
	Herseltsebaan (oversteek)								
	pad tussen Herseltsebaan tussen Averboodsebaan	33		11:07	17:15				
	Averboodsebaan (oversteek)								
	Abdijstraat		15			09:52	14:45	15:45	17:20
	Luikerdreef	34		11:15	17:30				
FINISH	FINISH: Domein De Vijvers	34,3	16,3	11:17	17:34	10:02	15:04	15:48	17:30

excl. rustmomenten

excl. rustmomenten

excl. rustmomenten

Jo Vankrunkelsven
algemeen directeur

Guy Van Hirtum
burgemeester